

# (Na)Sielskim Szlakiem



25<sup>lat</sup> Mazowsze

Partnerem przedsięwzięcia jest Samorząd Województwa Mazowieckiego  
Materiał opracowany przez Gminę Nasielsk



## Szanowni Państwo!

Gmina Nasielsk jest miejscem otwartym na gości, ciekawym dla turystów, stwarzającym dogodne warunki dla inwestorów. Atrakcyjne położenie (ok. 50 km od Warszawy), ciekawa historia, mnogość zabytków i rozbudowana baza szlaków turystycznych (aż 130 km) to atuty, z których możemy być dumni.

Dlatego z wielką przyjemnością przedstawiam Państwu folder turystyczny *(Na)Sielskim Szlakiem*. Publikacja ta jest zaproszeniem na wspólną podróż po wyjątkowo urokliwych terenach Gminy Nasielsk, gdzie pośród malowniczych krajobrazów województwa mazowieckiego, powiatu nowodworskiego na miłośników wycieczek rowerowych oraz fanów wypraw pieszych czekają atrakcyjne szlaki turystyczne, do których odwiedzenia serdecznie zapraszam. *(Na)Sielskim Szlakiem* to również źródło wiedzy o drzemiącym potencjale, zasobach naturalnych i społecznych wsi oraz doskonały przykład ich wykorzystania dzięki pozyskiwanym środkom zewnętrznym. Jest to także namacalny dowód na to, że wieś jest idealnym miejscem do życia, rozwoju i relaksu.

*Bogdan Ruszkowski*  
Burmistrz Nasielska







## ROWEROWY SZLAK CZARNY

**Pierwszy** chronologicznie wytyczony na terenie Gminy Nasielsk szlak rowerowy, którego trasa liczy **24 km** długości. Stanowi przedłużenie „Pułtuskiego szlaku rowerowego”, biegnącego przez tereny Gminy Serock. Swoją podróż zaczyna na granicy Zabłotcia i Jaskółtowa. Podróżując rowerem kolejno przez Popowo Borowe, Lorcin, Żabiczyn, Paulinowo, Siennicę, Stare Pieścirogi, Mogowo, PKP Nasielsk, Nowe Pieścirogi, Morgi, Czajki, Lelewo, Ciekosyn aż do PKP Ciekosyn zauważyć można wiele **malowniczych terenów** obfitujących w **dziką naturę** oraz **wiejskie**



Trasa czarnego szlaku w Ciekosynie

**krajobrazy.** Miłośników dwóch kółek z pewnością urzekną widoki na **panoramę Nasielska, Nasielsko-Karniewski Obszar Chronionego Krajobrazu** czy też **źródła rzeki Klusówki.** A towarzyszące przez znaczną część drogi wielobarwne pola uprawne przyciągną wzrok każdego turysty.

Czarny szlak rowerowy to też **zabytki**, wśród których wymienić można **kościół św. Doroty w Ciekosynie, wieżę ciśnień w Mogowie**, jak również **parki podworskie** (w Czajkach i Siennicy). W Ciekosynie na rowerzystów czekają 4 wyjątkowe **kolorowe drzewa** (różowe, turkusowe, pomarańczowe i cytrynowe), wchodzące w skład unikatowego na całą Polskę „Szlaku Kolorowych Drzew”. Inicjatorem tego niezwykłego przedsięwzięcia jest Stowarzyszenie Artystyczno-Społeczne „SKAFANDER”.

Pole facelii w Lelewie



Źródła rzeki Klusówki



Figurka w Paulinowie

w połączeniu z **drogocenną przyrodą**, gdzie nawet **farma wiatrowa** tworzy spójną całość w **sielankowym, wiejskim otoczeniu.**

Szlak to także atrakcja dla **pasjonatów historii.** W Żabiczynie przebiega on obok miejsca, w którym w kwietniu 2021 roku prowadzono nieinwazyjne **prace archeologiczne** skłaniające do konkluzji o potwierdzeniu odnalezienia możliwej pierwotnej siedziby rodu Żabickich, blisko spokrewnionych z rodem Prawdziców – od 1386 roku właścicieli Nasielska.

Całość trasy jest pewnego rodzaju **osią turystyczną Gminy Nasielsk**, na której opiera się pozostała sieć lokalnych tras turystycznych. I choć stanowi **bazę dla pozostałych szlaków** w Gminie, w miarę upływu lat szlak staje się **coraz bardziej atrakcyjny. Różnorodny przyrodniczo, zachęcający** o każdej porze roku i przede wszystkim **otwarty** nawet dla większej grupy cyklistów. Jedno jest pewne: czarny szlak rowerowy bez wątpienia **zaspokoi gusta** nawet najbardziej wymagających rowerzystów!

Ciekawostką jest, że na trasie szlaku znaleźć można **16 przydrożnych krzyży, kapliczek i figur**, które posiadają swój indywidualny charakter, a historią odzwierciedlają kulturę lokalnych społeczności. Trasa szlaku to idealna kompozycja nowoczesnych rozwiązań



Figurka w Żabiczynie







# nie przegap

ZOBACZ NA MAPIE

**1. RZĘKA KLUSÓWKA:** prawobrzeżny dopływ Narwi o długości 20,3 km. Rzeka rozpoczyna swój bieg w okolicy Żabiczyna.

**2. NASIELSKO-KARNIEWSKI OBSZAR CHRONIONEGO KRAJOBRAZU:** zajmuje powierzchnię ogólną 14586 ha, w tym lasy 3360 ha, użytki rolne 10388 ha i grunty pod wodami 94 ha. Największy kompleks leśny pod Nasielskiem znajduje się w Chrcynnie (tzw. uroczysko Chrcynno).

**3. PUNKT WIDOKOWY NA PANORAMĘ NASIELSKA:** miejsce, z którego podziwiać można rozległą panoramę Nasielska z górującą nad horyzontem wieżą kościoła św. Wojciecha.

**4. WIEŻA CIŚNIEŃ W MOGOWIE:** nawiązująca do polskiego baroku. Wybudowana w 1924 roku w trakcie przebudowy linii wąskotorowej Nasielsk – Sierpc na linię normalnotorową. Wysokość wieży z iglicą to 30,17 m.

**5. LIPA DROBNOLISTNA PRZY KOŚCIELE W CIEK-SYNIE:** wielki okaz pięknego drzewa. Jej wiek szacowany jest na 300–400 lat. Wymiary: obwód na wysokości 130 cm – 640 cm. Uznana za pomnik przyrody w 1974 r.

**6. CYTRYNOWE DRZEWO W CIEKSYNIE:** jeden z elementów „Szlaku Kolorowych Drzew” autorstwa Kingi i Mirosława Szczypek ze Stowarzyszenia Artystyczno-Społecznego „SKAFANDER” oraz rzeźbiarza Jarosława Urbańskiego. Powstało w 2014 roku.



1



2



3



4



5



6







# „Cztery pory roku” nad Wkrą



## PIESZY SZLAK NIEBIESKI

Bez wątpienia **jeden z piękniejszych** szlaków na Mazowszu. Określany przez swojego twórcę – wybitnego krajoznawcę mazowieckiego Lechosława Herza – jako ponadregionalny i unikalny. Nawiązująca nazwą do przyrodniczej scenerii **18,5 km** trasa, która wtapia się w paletę barw każdej pory roku sprawia, że nawet kilkukrotne odwiedzenie tego samego miejsca nie jest monotonne. **Nietuzinkowy, atrakcyjny** dla odwiedzających, a przy tym **bezpieczny** nawet dla najmłodszych turystów. Takim właśnie jest **pieszy szlak niebieski!**

stanowiącymi niemałe wyzwanie do pokonania. Poruszając się **wzdłuż Wkry**, będącej osią trasy, zaobserwować można **meandrowanie rzeki**, która na przestrzeni 18 km skręca przeszło 30 razy. Strudzoną długimi spacerami niebieski szlak oferuje liczne **polany** tzw. **terasy nadzalewowe** stanowiące idealne miejsce do



Rzeka Wkra zimą

pikniku. Warto podkreślić, że atrakcją godną zainteresowania są **splywy kajakowe** po Wkrze, które z niebieskiego szlaku są na wyciągnięcie ręki.

Trasa szlaku zachwyca także unikatowymi w skali regionu budowlami jak np. **kościół w Cieksynie, zespół dworsko-parkowy w Lelewie** (własność prywatna) czy pozostałości po starym moście związanym z Bitwą nad Wkrą w 1920 r. W pobliżu zobaczyć można również **pomnik w Borkowie** upamiętniający te wydarzenia.

Sosny z częściowo odsoniętym systemem korzeniowym w Lelewie

Na szlaku znajduje się wiele **tablic edukacyjno-informacyjnych** związanych z interesującymi miejscami i obszarami w dolinie Wkry (w tym 3 duże tablice z mapą). Dodatkowo zawieszono **15 budek lęgowych** sprzyjających ptakom.

Wycieczka pieszym szlakiem niebieskim gwarantuje **obcowanie z naturą** nieskażoną nadmierną ingerencją człowieka. W bliskości przyrody pośród zróżnicowanego drzewostanu, m.in. dębów, buków czy topoli, każdy spacerowicz będzie mógł zaczerpnąć świeżego, **nadwkrzańskiego powietrza** i ukoić swoje zmysły śpiewem mnogiej ilości ptaków.



Las w Cieksynie

Trasa szlaku w Gminie Nasielsk prowadzi w prawie 80% ścieżkami i drózkami przez **dzikie przyrodniczo, nadwkrzańskie tereny** z dala od wielkomiejskiego hałasu. Mijając kolejno Cieksyn, Lelewo i Zaborze, szlak kieruje się ku Gminie Pomiechówek (aż do PKP Pomiechówek). Niebieski szlak pieszy to doskonały pomysł na **mix aktywności fizycznej i rekreacji**. Pośród zróżnicowanych krajobrazowo i niezwykle cennych przyrodniczo terenów zobaczyć można liczne **źródła, strumyki**, a także **oczka wodne** po starorzeczach. Niebieski szlak to też odcinek z **wysoką skarpą** (ok. 20 m) oraz **wydiami śródlądowymi**



Tablica informacyjna na niebieskim szlaku



PKP Cieksyn







# „Szlak 100-lecia Bitwy Warszawskiej”



## nie przegap

ZOBACZ NA MAPIE

**7. KLIF NADRZECZNY, TZW. „GÓRA SUPERPIACHU”:** stroma, naturalna góra piachu w Zaborzu. Widok z niej podkreśla kwintesencję rzeki Wkry.

**8. KOŚCIÓŁ ŚW. DOROTY W CIEKSYNIE:** wzniesiony w 1569 r. w stylu gotycko-renesansowym z przepięknym ołtarzem głównym renesansowo-manierystycznym z ok. 1600 r. oraz z manierystycznymi ołtarzami bocznymi.



**9. KŁADKA NAD LELEWKĄ:** przejście nad strugą, które powstało w 2020 roku.

**10. SPŁYWY KAJAKOWE:** jest to coraz częstsza forma aktywności turystów odwiedzających dolinę Wkry.

## ROWEROWY SZLAK CZERWONY

Czerwony szlak rowerowy powstał w 2020 r. na 100-lecie wydarzeń związanych z Bitwą Warszawską 1920 r. Jest to **główny szlak turystyczny** Ziemi Nasielskiej w formie pętli o długości **46 km**. Trasa stanowi swoistą obwodnicę Nasielska dla rowerzystów, która biegnie przez **malownicze krajobrazy (dąb szypułkowy w Nasielsku) i zabytki (zespół pałacowo-parkowy w Chrcynnie oraz zespół dworsko-parkowy w Kosewie – własności prywatne)**. Dzięki stacjom PKP – Studzianki, Cieksyn i Nasielsk – usytuowanym na styku szlaków czerwonego i czarnego, powstał **ważny dla turystów węzeł komunikacyjny**, umożliwiający przejazd do Gminy Nasielsk z innych części Mazowsza.

Trasa szlaku przebiega przez najcenniejsze tereny przyrodnicze, różnorodne ekosystemy i malownicze krajobrazy. Podróżując przez **pradolinę Wkry i wschodni korytarz ekologiczny** Gminy można odkryć **urokliwe tereny pełne walorów przyrodniczych i historycznych**, które z pewnością

### Las w Głodowie Wielkim

zatrzymają turystę. Warto zwrócić uwagę na **zróżnicowany profil i nawierzchnię trasy** – zachodnia część asfaltowa i pagórkowata, wschodnia płaska i urozmaicona szutrowymi odcinakami pośród pól i lasów. Ponadto szlak wzbogacony został o infrastrukturę w postaci **drogowskazów i tablic** przy szlaku i na obszarze całej Gminy.



### Dąb szypułkowy w Nasielsku

Tematem przewodnim szlaku jest Bitwa Warszawska 1920 r., która wpisuje się w **historyczny rys Gminy Nasielsk** – „Bitwa nad Wkrą”, „Bitwa







o Nasielsk”. Do miejsc związanych z tamtymi wydarzeniami możemy zaliczyć m.in.: cmentarze (Nasielsk, Ciekosyn), pomnik i pozostałości po starym moście w Borkowie, las w Ciekosynie czy rzekę Wkrę.

Dla miłośników nowych technologii w ramach realizacji projektu „Szlak 100-lecia Bitwy Warszaw-



**Konary - miejsce rekreacyjne na trasie szlaku**

skiej”, powstał innowacyjny produkt – **aplikacja turystyczna „Szlak Bitwy Warszawskiej”**, dzięki której można odkrywać i zdobywać miejsca w Gminie Nasielsk. Lista przygotowanych waypointów wynosi ok. 170, z czego **144 może być zaliczonych do jednej z pierwszych w Polsce wirtualnej odznaki krajoznawczej PTTK**. Po zainstalowaniu aplikacji można wyszukiwać miejsca, które warto zo-



**Stawy w Miękoszynie**




baczyć. Za każde odwiedzone miejsce otrzymuje się 1 pkt. Zebrane punkty po przekroczeniu odpowiednich progów (brązowa odznaka PTTK – 48 punktowanych miejsc, srebrna odznaka PTTK – ponad 96 punktowanych miejsc, złota odznaka PTTK – 144 punktowanych miejsc) zostają automatycznie wymienione na jedną z kolejnych stopni odznak. Wpinka jest do odebrania w: Urzędzie Miejskim w Nasielsku, Nasielskim Ośrodku Kultury w Nasielsku, Ośrodku Wypoczynkowym „Wiosełko” w Ciekosynie oraz w Polskim Towarzystwie Turystyczno-Krajoznawczym Oddział Mazowsze w Warszawie.



**Zespół pałacowo-parkowy w Chrcynnie**

Bez wątpienia czerwony szlak turystyczny powinien znaleźć się jako jeden z punktów na liście miejsc godnych odwiedzenia przez każdego turystę. Połączenie przyrody, historii i techniki daje unikatowe rozwiązanie w skali całej Polski.



**Skwer im. Jana Pawła II w Nasielsku**








# nie przegap

ZOBACZ NA MAPIE

**11. KOŚCIÓŁ ŚW. WOJCIECHA W NASIELSKU:** został wzniesiony w latach 1899-1904 w stylu neogotyckim według projektu architekta Józefa Piusa Dziekońskiego.

**12. WIATRAK KOŹLAK:** pochodzi z pierwszej połowy XIX w. z Gminy Bielsk, przeniesiony na wzgórze w Krzyczkach Szumnych w 2005 r.



W całości zachowana jest nie tylko konstrukcja i wały, ale również niezwykle cenny mechanizm z zębatkami i kołem młyńskim.

**13. DAWNA SZKOŁA Z DĘBINEK W KRZYCZKACH:** zabytkowy budynek szkoły został zbudowany na zlecenie Ministerstwa Edukacji w 1926 roku w Dębinkach zgodnie z projektem Stanisława Witkiewicza. Obecnie służy jako budynek konferencyjny w Hotelu Nosselia, a na dotychczas niezagospodarowanym strychu powstały pokojeumeblowane zabytkowymi sprzętami.



Osińskiego. Powstały w 100. rocznicę wydarzeń z inicjatywy Stowarzyszenia Nasielsk Baszta Team.

**17. CMENTARZ W NASIELSKU:** za jego bramą po prawej stronie znajduje się mogiła żołnierzy poległych w okolicy



**16. MURALE:** zlokalizowane w Nasielsku przy ul. Warszawskiej, upamiętniające działania z 1920 roku związane z bitwami o Nasielsk i Borkowo. Przedstawiają gen. Władysława Sikorskiego i gen. Aleksandra



Nasielska w czasie walk w 1920 r. Ciekawostką wyróżniającą ten pomnik od innych grobów jest motyw krzyży brzoźowych wykonanych najprawdopodobniej z betonu. Mają one znaczenie symboliczne, gdyż oznaczają siły vitalne, które pochodzą z drzewa brzoźowego.

12

13





# „Szlak leśno-morenowy Ziemi Nasielskiej”

## PIESZY SZLAK ZIELONY

Zielony szlak pieszy prowadzi przez **najcenniejsze obszary** przyrodnicze i krajobrazowe Gminy Nasielsk. Są to **malownicze tereny doliny Wkry, kompleksy leśne, obszary źródliskowe ze strumykami, wzgórzami i zagłębiami morenowymi**. Trasa szlaku biegnie obok jeziora Zielen w Psucinie, licznych stawów (w Miękoszynie, Studziankach i Psucinie) i obszarów podmokłych. **Zróznicowane ekosystemy przyrodnicze** (suche na piaskach i wydmach oraz bagienne po starorzeczach, bezodpływowe podmokłe), **tereny równinne i faliste** są niezwykle atrakcją dla turystów.



Beztraska wędrówka zielonym szlakiem

Warto podkreślić, że szlak prowadzi przez **krajowy korytarz ekologiczny** wzdłuż **doliny Wkry**. Przecina też kilka **szlaków migracyjnych zwierząt**, po których przemieszczają się ich liczne gatunki, m.in. łosie, dziki, sarny. Ponadto biegnie w poprzek **beziemiennych strug, cieków wodnych, suchych i częściowo wilgotnych dolin**, a także przy **wąwozach i wydmach terasów nadzalewowych Wkry**.

Wartość i różnorodność terenów potwierdzają utworzone **Obszary Chronionego Krajobrazu: Nadwkrzański** (zachód Gminy) i **Nasielsko-Karniewski** (wschód Gminy), które znajdują się na trasie szla-

Droga w ciekijskim lesie



Rozlewiska w starorzeczu Wkry w Cieksynie



Wydmy śródlądowe w Cieksynie

kurhan w Cieksynie czy pozostałości po okopach wojennych w Zaborzu i Krogulach z czasów II wojny światowej.

Na potrzeby ruchu turystycznego trasa została doskonale oznakowana (**znaki** namalowane farbą na infrastrukturze i drzewach) oraz wyposażona w **12 drogowskazów**. Ponadto postawione zostały **tablice z mapami** oraz **tabliczki informacyjne ze zdjęciami**, dzięki którym można bliżej poznać zwiedzany teren.



ku. To tu, wśród szumu drzew i śpiewu ptaków, można poczuć prawdziwą łączność z naturą. Jest to doskonałe miejsce na wsłuchanie się w siebie, odnalezienie wewnętrznego spokoju oraz poprawę kondycji fizycznej i psychicznej. Szlak przechodzi także przy **cennym użytku ekologicznym „Psucin”** tzw. Bagno



Obszar źródliskowy w Cieksynie

**Czapskiego**, gdzie w okresie wiosennym i letnim można podziwiać piękne łabędzie, żurawie czy kaczki. **50-kilometrowy** zielony szlak pieszy to nie tylko malownicze przyrodnicze tereny, ale także **liczne zabytki i miejsca związane z historią**. To tu można zobaczyć odrestaurowaną basztę w Nasielsku z 1920 r., dawny „Dom nauczyciela” w Nasielsku,







# nie przegap

ZOBACZ NA MAPIE



18

## 18. BASZTA W NASIELSKU:

powstała ok. 1920 roku i pełniła funkcję transformatora. W 2014 roku „basztę” odrestaurowano i nadano jej nowy blask.

**19. NASIELSKI DOM EDUKACJI I HISTORII:** dawny „Dom nauczyciela” przy Szkole Powszechnej w Nasielsku.



19



20


Wybudowany w 1926 r., a odrestaurowany w 2020 r. na podstawie zatwierdzonego przez Mazowieckiego Wojewódzkiego Konserwatora Zabytków projektu budowlanego.

**20. MIEJSCE GRODU W NASIELSKU:** jest to przykład nizinnego grodziska pierścieniowego

**21. KURHAN W CIEKUSYNI:** zbiorowa mogiła żołnierzy niemieckich usypana w latach 1914–1918, w okresie I Wojny Światowej. Z danych



21



22

niemieckich pochodzących z lat 30. XX wieku wynika, że zostało tu pochowanych 55 żołnierzy niemieckich i 3 rosyjskich.

## 22. POZOSTAŁOŚCI PO STARYM MOŚCIE KOLEJOWYM W CIEKUSYNI:

pozostałości przyczółków i filarów wcześniejszego mostu na Wkrze w Ciekusynie. Nasypy prowadzące do niego są nadal widoczne w terenie. Most stanowi atrakcję turystyczną na trasie spływów kajakowych.

**23. JEZIORO ZIELEŃ:** ze względu na unikatowy kształt serca nazywane również „jeziorem miłości”. Lokalny cud natury. Zbiornik wodny na skraju lasu.



23



16



17



Dzięki położeniu na tak pięknym i bogatym krajobrazowo terenie nad Wkrą, która jest jedną z najczystszych rzek na Mazowszu, Gmina Nasielsk jest bardzo atrakcyjnym regionem. Czystość wód i powietrza, otaczające lasy, siedlisko przyrodnicze wchodzące w skład NATURA 2000 oraz bliskość zwierząt tworzą idealne miejsce nie tylko do spędzania urlopu, ale i do życia. Różnorodność i bogactwo środowiska naturalnego oraz bliskość aglomeracji warszawskiej to potencjał, który na nowo jest odkrywany i wykorzystywany przez kreatywnych mieszkańców. Dzięki ich działaniom Gmina Nasielsk stała się atrakcyjnym turystycznie regionem przyczyniając się do zamiany wizerunku wsi oraz poprawy jej estetyki. Wędrując *(Na)Sielskim Szlakiem* można uświadomić sobie, że wieś jest dobrym startem włączenia społecznego oraz rozwoju na każdym możliwym szczeblu poprzez wykorzystanie zasobów naturalnych. Jest to także doskonały przykład zmian, które zachodzą w małych miejscowościach dzięki pozyskanym środkom zewnętrznym.

Nie byłoby to jednak możliwe gdyby nie zaangażowanie ludzi. Na szczególne uznanie zasługują m.in.:

- **Łukasz Malinowski** – Prezes Stowarzyszenia Nasielsk Baszta Team, wnioskodawca i koordynator projektów: „Odnowienie, udrożnienie i uatrakcyjnienie niebieskiego szlaku turystycznego Pomiechówek PKP – Cieksyn PKP”, „Szlak leśno-morenowy Ziemi Nasielskiej” i „Nadwkrzański Szlak Rowerowy”. Na realizację zadań pozyskano 75 tys. zł z Urzędu Marszałkowskiego Województwa Mazowieckiego. Działania Stowarzyszenia Nasielsk Baszta Team były prowadzone we współpracy ze Stowarzyszeniem RozbiegaMy Nowy Dwór z Nowego Dworu Mazowieckiego przy dofinansowaniu z Gminy Nasielsk oraz Starostwa Powiatowego w Nowym Dworze Mazowieckim. Warto także podkreślić, że Łukasz Malinowski brał czynny udział w tworzeniu czarnego szlaku rowerowego – jest pomysłodawcą trasy szlaku.
- **Rafał Modzelewski** – Wiceprezes Zarządu Oddziału „Mazowsze” Polskiego Towarzystwa Turystyczno-Krajobrazowego w Warszawie. Dzięki staraniom Oddziału PTTK „Mazowsze” zostało pozyskanych 100 tys. zł z Urzędu Marszałkowskiego Województwa Mazowieckiego na realizację zadania pt. „Szlak 100-lecia Bitwy Warszawskiej” wraz z mobilną aplikacją turystyczną oraz towarzyszącą jej stroną internetową [www.szlak1920.pl](http://www.szlak1920.pl).
- **Artur Nojbert** – nasielski pasjonat historii, który przygotował opisy do wybranych miejsc w aplikacji mobilnej.
- **dr Stanisław Tyc** – historyk, który wsparł tworzenie listy do wybranych miejsc w aplikacji mobilnej.

- **Andrzej Zawadzki** – były nauczyciel historii, który udostępnił archiwalne zdjęcia oraz wsparł realizację projektu aplikacji mobilnej.
- **Zdzisław Suwiński** – były nauczyciel historii, który wsparł realizację projektu aplikacji mobilnej w zakresie wybranych miejsc.

Za udział w sesji fotograficznej do folderu turystycznego *(Na)Sielskim Szlakiem*, serdecznie dziękujemy:

- Państwu Katarzynie i Pawłowi Tomasińskim
- Państwu Magdzie i Arturowi Piotrowskim

Szczególne podziękowania za zaangażowanie, cierpliwość i wytrwałość należą się Basi, Zosi, Amelce i Natalii.

We wszelkie działania dotyczące szlaków turystycznych w Gminie Nasielsk oprócz ww. osób zaangażowani byli pracownicy Wydziału Organizacji i Promocji Urzędu Miejskiego w Nasielsku wraz z Sekretarzem Nasielska – Markiem Maluchnikiem. To właśnie m.in. dzięki nim powstały zdjęcia i opisy do aplikacji turystycznej oraz tablic informacyjnych na trasach szlaków, a z ich inicjatywy jako pierwszy został utworzony czarny szlak rowerowy. Współpraca między Urzędem Miejskim w Nasielsku a pozostałymi inicjatorami przyniosła oczekiwane efekty w postaci unikalnych na szeroką skalę tras turystycznych.

W ostatnim czasie powstał także film pt. **„NaSIELSKICHszlakACH”** pokazujący urok zachodniej części Gminy, jej sielskość, walory przyrodnicze oraz malowniczość krajobrazów.



Zobacz film





20

# APLIKACJA



Odznaki PTTK



Pobierz aplikację na Android



Pobierz aplikację na iOS



**APLIKACJA**  
**TURYSTYCZNO-HISTORYCZNA**

- odwiedźaj miejsca
- zbieraj punkty
- otrzymaj odznakę



**pobierz** Android  iOS 

[www.szlak1920.pl](http://www.szlak1920.pl)





Tekst:

Andrzej Wójciak, Krzysztof Miller, Łukasz Malinowski, Marek Maluchnik,  
Marta Czarniecka, Żaneta Łukaszewicz-Karaś

Zdjęcia:

Andrzej Wójciak, Jarosław Dylewski, Krzysztof Miller, Łukasz Malinowski

Koordinacja wydania:

Wydział Organizacji i Promocji Urzędu Miejskiego w Nasielsku

Wszelkie prawa zastrzeżone

Nasielsk 2023


Przedruk i powielanie w jakiegokolwiek formie jest zabronione

Wydanie drugie

ISBN 978-83-952949-4-5



9 788395 294945



25<sup>lat</sup> Mazowsze

Partnerem przedsięwzięcia jest Samorząd Województwa Mazowieckiego