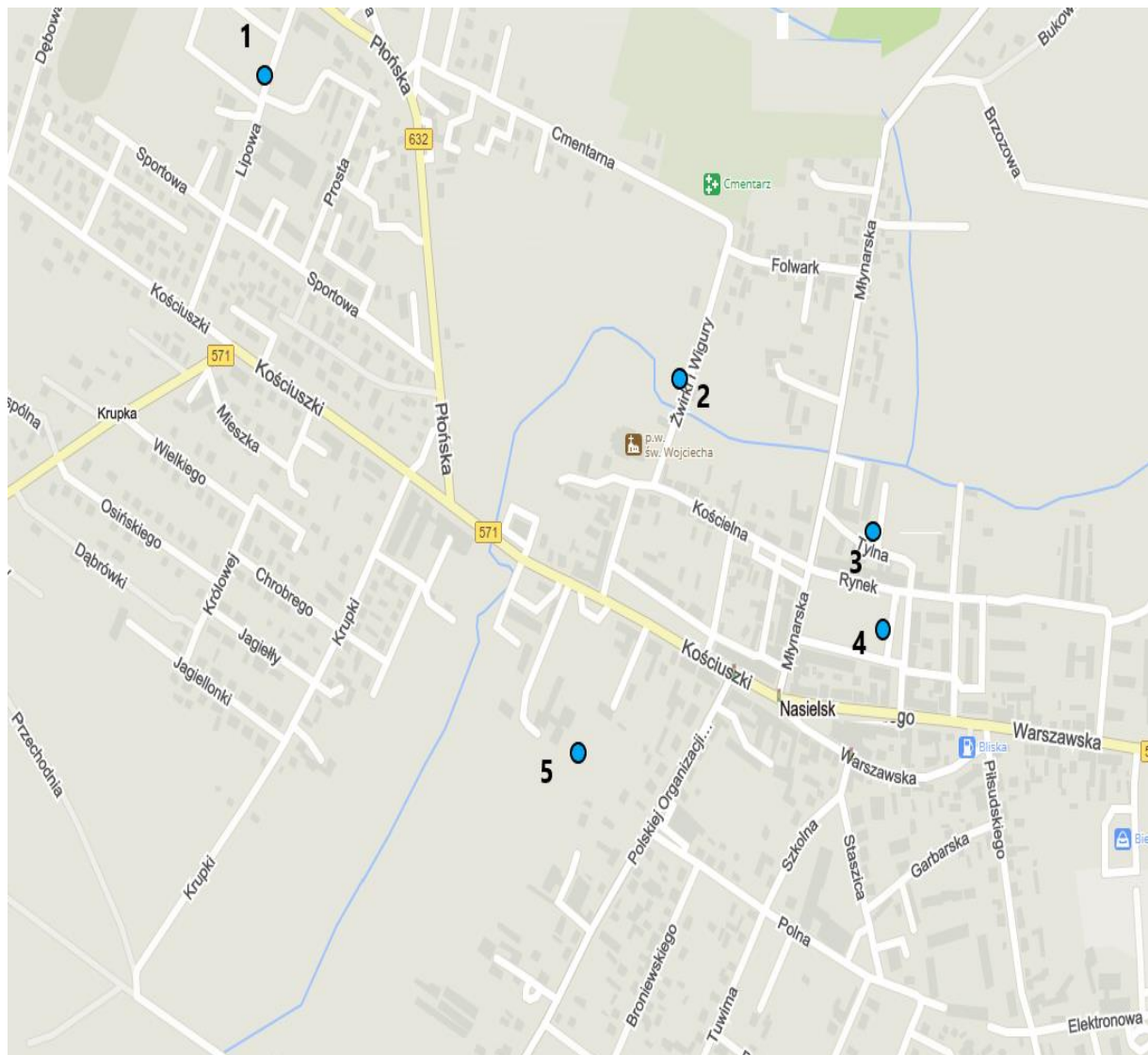
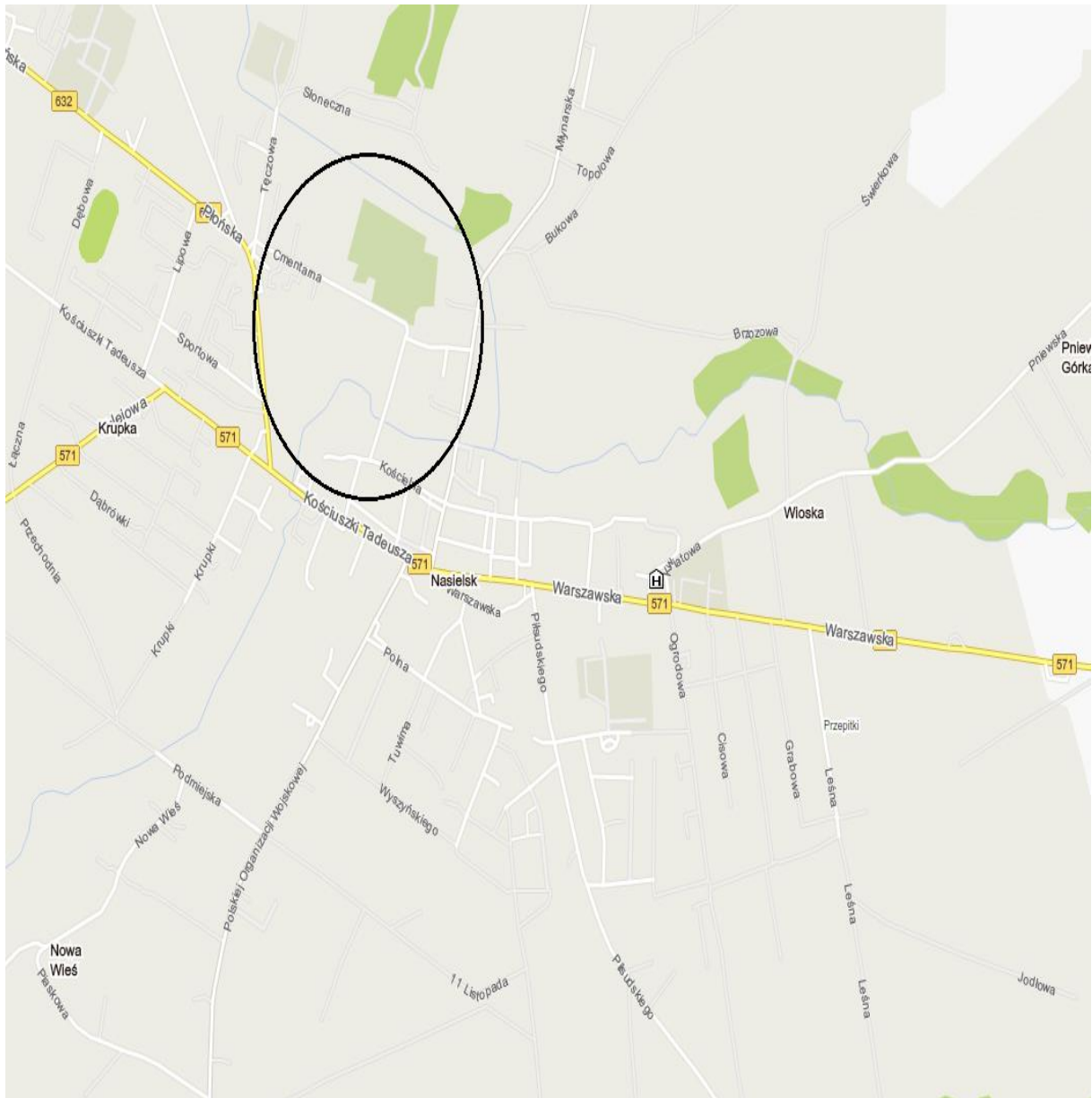



## SCHEMAT LOKALIZACJI PARKINGÓW OGÓLNODOSTĘPNYCH WYZNACZONYCH W OKRESIE ŚWIĘTA ZMARŁYCH



1. Parking przy ul. Lipowej – targowisko miejskie
2. Parking przy ul. Żwirki i Wigury – plac przy Kościele
3. Parking przy ul. Tylnej – Centrum handlowe „Guliwer”
4. Parking przy ul. Rynek – skwer im. Jana Pawła II
5. Parking przy szkole im. Stefana Starzyńskiego – naprzeciw sklepu „Tesco”



	<p><b>PROJEKT: CZASOWEJ ORGANIZACJI RUCHU ZWIĄZANY Z ZAMKNIĘCIEM DLA RUCHU ULIC: CMEN TARNEJ I ŻWIRKI I WIGURY W MIEJSCOWOŚCI NASIELSK W OKRESIE ŚWIĘTA ZMARŁYCH.</b></p>		
	<p><b>ZLECAJĄCY: URZĄD MIASTA I GMINY W NASIELSKU, UL. ELEKTRONOWA 3, 05-190 NASIELSK</b></p>		
<p><b>MAPA ORIENTACYJNA</b></p>	<p><b>SKALA: 1:20000</b></p>	<p><b>NR RYS. 1</b></p>	
<p><b>PAŹDZIERNIK 2017</b></p>			
<p><b>OPRACOWAŁ: MATEUSZ ŁUKASZ</b></p>			